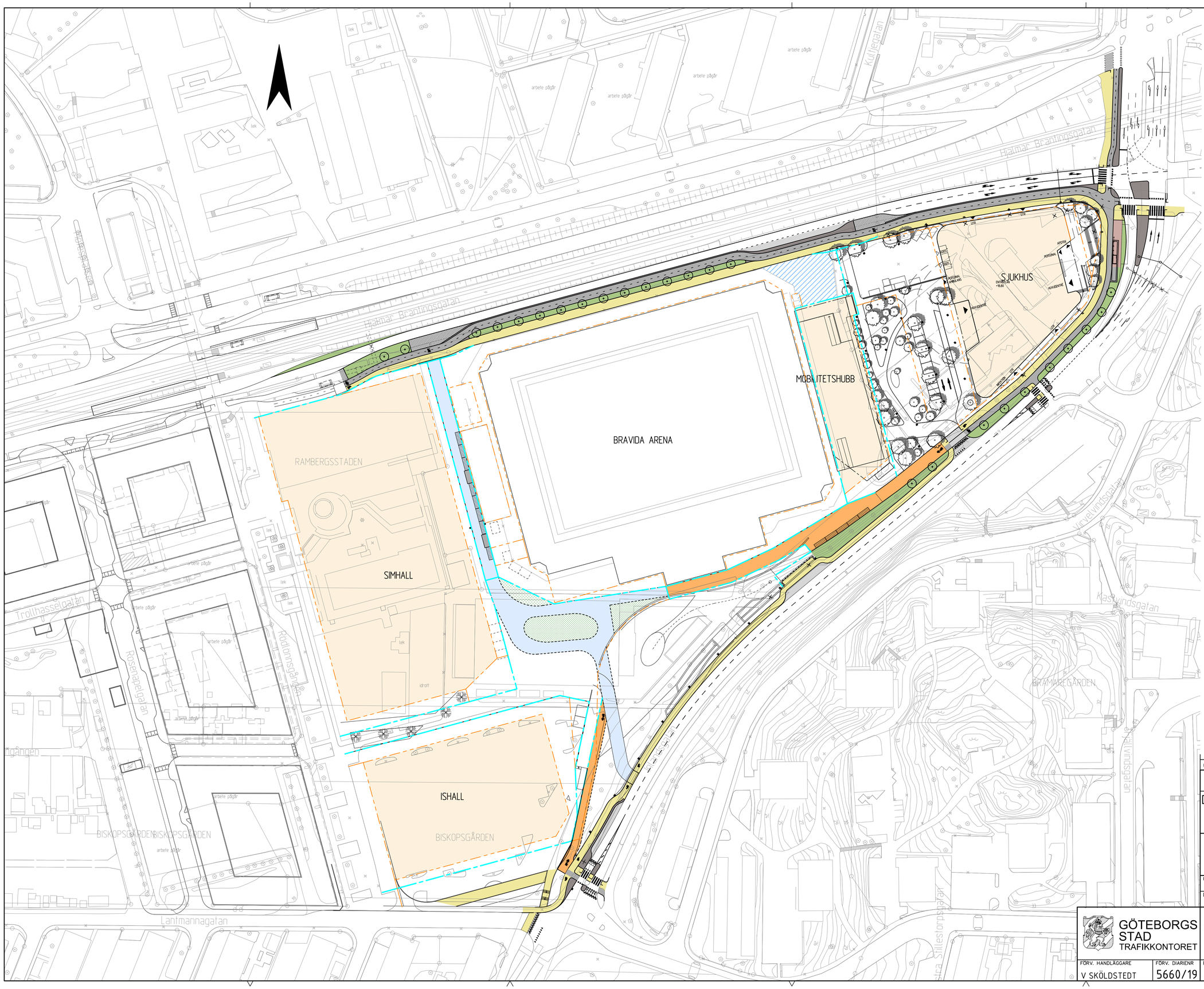

FÖRKLARINGAR

- Körbana
- Angöring/parkering
- Cykelbana
- Gångbana
- Kombinerad gång-och cykelbana
- Refug/sidoremsa/kilar
- Markbeläggning smågatsten
- Markbeläggning perrongyta busshållplats
- Grönyta
- Yta för bortasupportrar
- Nytt träd
- Ny belysningsstolpe/infästning fasad
- Ny mast/infästning fasad (linhängda armaturer)
- Bef mast/stolpe/vägvisningsportal som stopas

Gatutyper

- Gågata
- Torg/vistelseyta

Detaljplan

- Användningsgräns
- Egenskapsgräns

BET	ANT	ÄNDRINGEN AVSER	DATUM	SIGN

DP Söder om Wieselgrensplatsen

Trafik- och utformningsförslag

ATKINS
Member of the SNC-Lavalin Group

Atkins Sverige AB
SANKT ERIKSGATAN 5
411 05 GÖTEBORG
Tel: 042-400 15 20
WWW.ATKINSGLOBAL.COM

UPPDRAG NR	RITAD/KONSTRUERAD AV	HANDLÄGGARE
2013681	K STRÖM	
DATUM	UPPDRAGSANSVARIG	GRANSKAD AV
2022-09-01	K STRÖM	M BLOMGREN

GÖTEBORGS STAD
TRAFIKKONTORET

Trafikförslag

Översiktsritning

Samrådsskede

FÖRV. HANDLÄGGARE	FÖRV. DIARIENR	FORMAT	SKALA	RITNINGSNUMMER	REV.
V SKÖLDSTEDT	5660/19	A1	1:800	-0101	

Plottat 2022-09-06 08:20:53
Plottrat av: Ström, Kerstin
Sökväg:P:\2013681 Trafik- och utformningsförslag DP S Wieselgrensplatsen\05 Arbetsmaterial\03 CADYT - Väg och Trafik\Ritder\0101.DWG

Permanent möbleringsbox 2,5x6 m
(cykelställ/gatumöbler/grönt)

Pollare, möjligt att stänga av med kedja

Befintliga parkeringsplatser
för rörelsehindrade.

Möjlig placering parkeringsplatser
för rörelsehindrade på kvartersmark.

Vistelseytor/sittplatser/grönytor/
plantering för dagvattenhantering

DP Egenskapsgräns

DP Användningsgräns

Konnektion ritning *03
Konnektion ritning *01

50 tillfälliga
cykelparkeringsplatser
(vid match)

Återvinningsstation

Yta för fördröjning
dagvatten vid skyfall

Konnektion ritning *02
Konnektion ritning *01

Angöring lastbil ishall

Angöring
Stråkan reglerad P 10 min idag.

Förhöjt övergångsställe
och cykelöverfart

Förhöjd gångpassage

SIMHALL

ISHALL

BISKOPSGÅRDEN

Gågata

Torg

Kombinerad gång- och cykelbana

Angöring

FÖRKLARINGAR

- Körbana
- Angöring/parkering
- Cykelbana
- Gångbana
- Kombinerad gång-och cykelbana
- Refug/sidoremsa/kilar
- Markbeläggning smågatsten
- Markbeläggning perrongyta busshållplats
- Grönyta
- Yta för bortasupportrar
- Nytt träd
- Ny belysningsstolpe/infästning fasad
- Ny mast/infästning fasad (linhängda armaturer)
- Bef mast/stolpe/vägvisningsportal som stopas

Gatutyper

- Gågata
- Torg/vistelseyta

Detaljplan

- Användningsgräns
- Egenskapsgräns

HORISONTAL SKALA 1:400
SWEREF 99 12 00, RH 2000

BET	ANT	ÄNDRINGEN AVSER	DATUM	SIGN
A		Uppdatering efter skyfallsutredning	2022-04-29	KS

DP Söder om Wieselgrensplatsen

Trafik- och utformningsförslag

ATKINS
Member of the SNC-Lavalin Group
Atkins Sverige AB
SANKT ERIKSGATAN 5
411 05 GÖTEBORG
Tel: 042-400 15 20
WWW.ATKINSGLOBAL.COM

UPPDRAG NR	RITAD/KONSTRUERAD AV	HANDLÄGGARE
2013681	K STRÖM	
DATUM	UPPDRAGSANSVARIG	GRANSKAD AV
2022-09-01	K STRÖM	M BLOMGREN

GÖTEBORGS STAD
TRAFIKKONTORET

Trafikförslag

Planritning
Samrådsskede

FÖRV. HANDLÄGGARE	FÖRV. DIARIENR	FORMAT	SKALA	RITNINGSNUMMER	REV.
V SKÖLDSTEDT	5660/19	A1	1:400	-0201	

Plotdat 2022-08-29 10:30:36
Plotfad av: Strömn, Kerstin
Sökväg:P:\2013681 Trafik- och utformningsförslag DP S Wieselgrensplatsen\05 Arbetsmaterial\03 CAD\T - Väg och Trafik\Ritder\V201-0203.DWG

XREF MODELL:V2019XXX 2019-01-20 13:12
MODELL:V2020XXX 2020-12-14 15:50
MODELL:V2019PRL 2020-11-16 13:53
MODELL:V1DYNXS 2017-08-29 13:31

Genomgående gångbana/ cykelbana

Genomgående låg kantsten

Anslutning mot befintlig GC-bana

Utfart breddad för att boggiebuss skall kunna köra ut

Pollare

Gågata

80 tillfälliga cykelparkeringsplatser (vid match)

Permanent möbleringsbox 2,5x6 m (cykelställ/gatumöbler/grönt)

Pollare, möjligt att stänga av med kedja

Befintliga parkeringsplatser för rörelsehindrade.

Vistelseytor/sittplatser/grönytor/ plantering för dagvattenhantering

DP Egenskapsgräns

DP Användningsgräns

Kombinerad gång- och cykelba

Möjlig placering parkeringsplatser för rörelsehindrade på kvartersmark.

Yta för fördröjning dagvatten vid skyfall

Torg

Gågata

Gågata

Konnektion ritning •02
Konnektion ritning •01

Konnektion ritning •02
Konnektion ritning •03

Yta reserve

Cykel

Gång

Återvinn

BRAVIDA ARENA

SIMHALL

RAMBERGSSTADEN

Hjalmar Brantingsplatsen

Rödhamnsgatan

arbete pågår

lek

idrott

HORISONTAL SKALA 1:400
SWEREF 99 12 00, RH 2000

FÖRKLARINGAR

- Körbana
- Angöring/parkering
- Cykelbana
- Gångbana
- Kombinerad gång-och cykelbana
- Refug/sidoremsa/kilar
- Markbeläggning smågatsten
- Markbeläggning perrongyta busshållplats
- Grönyta
- Yta för bortasupportrar
- Nytt träd
- Ny belysningsstolpe/infästning fasad
- Ny mast/infästning fasad (linhängda armaturer)
- Bef mast/stolpe/vägvisningsportal som stopas

Gatutyper

- Gågata
- Torg/vistelseyta

Detaljplan

- Användningsgräns
- Egenskapsgräns

BET	ANT	ÄNDRINGEN AVSER	DATUM	SIGN
A		Uppdatering efter skyfallsutredning	2022-04-29	KS

DP Söder om Wieselgrensplatsen

Trafik- och utformningsförslag

ATKINS
Member of the SNC-Lavalin Group

Atkins Sverige AB
SANKT ERIKSGATAN 5
411 05 GÖTEBORG
Tel: 042-400 15 20
WWW.ATKINSGLOBAL.COM

UPPDRAG NR	RITAD/KONSTRUERAD AV	HANDLÄGGARE
2013681	K STRÖM	
DATUM	UPPDRAGSANSVARIG	GRANSKAD AV
2022-09-01	K STRÖM	M BLOMGREN

GÖTEBORGS STAD
TRAFIKKONTORET

Trafikförslag

Planritning

Samrådsskede

FÖRV. HANDLÄGGARE	FÖRV. DIARIENR	FORMAT	SKALA	RITNINGSNUMMER	REV.
V SKÖLDSTEDT	5660/19	A1	1:400	-0202	

Plottat 2022-09-05 13:08:47
Plottad av: Strom, Kerstin
Sökväg:P:\2013681 Trafik- och utformningsförslag DP S Wieselgrensplatsen\05 Arbetsmaterial\03 CADVT - Väg och Trafik\Ritder\0201-0203.DWG

2017-06-29 13:07 MODELL\V0599XX
2017-06-29 13:14 MODELL\V0599XX
2017-06-29 13:16 MODELL\V0599XX
2017-06-29 14:11 MODELL\V0599XX

XREF: MODELL\V0599XX

arbete pågår

arbete pågår

Kultiv

Hjalmar Brantingsgatan

Ny vägvisningsportal

Genomgående gångbana/ cykelbana

Genomgående låg kantsten

Utfart breddad för att semitrailer skall kunna köra ut

Cykel

Gång

UTR

Angöring

Pollare

GODS

PERSONAL AMBULANS

SJUKHUS

ENTRÉPLAN +18.80

APOTEK

PERSONAL

HUVUDENTRÉ

INFARTEN

Möjligt utrymme för framtida busshållplats, l=18m

Cykel+P 30 st

Ny vägvisningsportal

Yta reserverad för bortasupportrar

MOBILITETSHUBB

A ARENA

Konnektion ritning •02
Konnektion ritning •03

Konnektion ritning •03
Konnektion ritning •01

50 tillfälliga cykelparkeringsplatser (vid match)

Förhöjt övergångsställe och cykelöverfart

Förhöjd gångpassage och annan cykelförbindelse

GC-väg 37,5 m, lutning 4%, vid nivåskillnad 1,5 m

4%

HORISONTAL SKALA 1:400
SWEREF 99 12 00, RH 2000

FÖRKLARINGAR

- Körbana
- Angöring/parkering
- Cykelbana
- Gångbana
- Kombinerad gång-och cykelbana
- Refug/sidoremsa/kilar
- Markbeläggning smågatsten
- Markbeläggning perrongyta busshållplats
- Grönyta
- Yta för bortasupportrar
- Nytt träd
- Ny belysningsstolpe/infästning fasad
- Ny mast/infästning fasad (linhängda armaturer)
- Bef mast/stolpe/vägvisningsportal som stopas

Gatutyper

- Gågata
- Torg/vistelseyta

Detaljplan

- Användningsgräns
- Egenskapsgräns

BET	ANT	ÄNDRINGEN AVSER	DATUM	SIGN
A		Uppdatering efter skyfallsutredning	2022-04-29	KS

DP Söder om Wieselgrensplatsen

Trafik- och utformningsförslag

ATKINS
Member of the SNC-Lavalin Group

Atkins Sverige AB
SANKT ERIKSGATAN 5
411 05 GÖTEBORG
Tel: 042-400 15 20
WWW.ATKINSGLOBAL.COM

UPPDRAG NR	RITAD/KONSTRUERAD AV	HANDLÄGGARE
2013681	K STRÖM	
DATUM	UPPDRAGSANSVARIG	GRANSKAD AV
2022-09-01	K STRÖM	M BLOMGREN

GÖTEBORGS STAD
TRAFIKKONTORET

Trafikförslag

Planritning

Samrådsskede

FÖRV. HANDLÄGGARE	FÖRV. DIARIENR	FORMAT	SKALA	RITNINGSNUMMER	REV.
V SKÖLDSTEDT	5660/19	A1	1:400	-0203	

Plotrad 2022-09-05 14:30:30
Plotrad av: Strömm, Karsten
Sökväg:P:\2013681 Trafik- och utformningsförslag DP S Wieselgrensplatsen\05 Arbetsmaterial\03 CAD\T - Väg och Trafik-Vägar\V0201-0203.DWG

KRF MODELL:Z105700X 2016-10-20 0:02
MODELL:V0201 2016-11-14 13:43
MODELL:V0199 2016-11-7 9:53
MODELL:V0165 2017-08-29 16:31

SIMHALL

ISHALL

BISKOPSGÅRDEN

Konnektion ritning *03
Konnektion ritning *01

Konnektion ritning *02
Konnektion ritning *01

Körspår Bb, boggiebuss

Körspår LBn, lastbil

Körspår LBn, lastbil

Körspår LBn, lastbil

Körspår LBn, lastbil

Körspår LBn, lastbil

FÖRKLARINGAR

- Körbana
- Angöring/parkering
- Cykelbana
- Gångbana
- Kombinerad gång-och cykelbana
- Refug/sidoremsa/kilar
- Markbeläggning smågatsten
- Markbeläggning perrongyta busshållplats
- Grönyta
- Yta för bortasupportrar
- Nytt träd
- Ny belysningsstolpe/infästning fasad
- Ny mast/infästning fasad (linhängda armaturer)
- Bef mast/stolpe/vägvisningsportal som stopas

Gatutyper

- Gågata
- Torg/vistelseyta

Detaljplan

- Användningsgräns
- Egenskapsgräns

HORISONTAL SKALA 1:400
SWEREF 99 12 00, RH 2000

BET	ANT	ÄNDRINGEN AVSER	DATUM	SIGN

DP Söder om Wieselgrensplatsen

Trafik- och utformningsförslag

ATKINS
Member of the SNC-Lavalin Group
Atkins Sverige AB
SANKT ERIKSGATAN 5
411 05 GÖTEBORG
Tel: 042-400 15 20
WWW.ATKINSGLOBAL.COM

UPPDRAG NR	RITAD/KONSTRUERAD AV	HANDLÄGGARE
2013681	K STRÖM	
DATUM	UPPDRAGSANSVARIG	GRANSKAD AV
2022-09-01	K STRÖM	M BLOMGREN

GÖTEBORGS STAD
TRAFIKKONTORET

Trafikförslag

Körspår

Samrådsskede

FÖRV. HANDLÄGGARE	FÖRV. DIARIENR	FORMAT	SKALA	RITNINGSNUMMER	REV.
V SKÖLDSTEDT	5660/19	A1	1:400	-0301	

Plotfiled 2022-08-29 09:38:58
Plotfiled av: Strom, Kerstin
Sökväg:P:\2013681 Trafik- och utformningsförslag DP S Wieselgrensplatsen\05 Arbetsmaterial\03 CAD\T - Väg och Trafik\Ritder\0301-0303.DWG

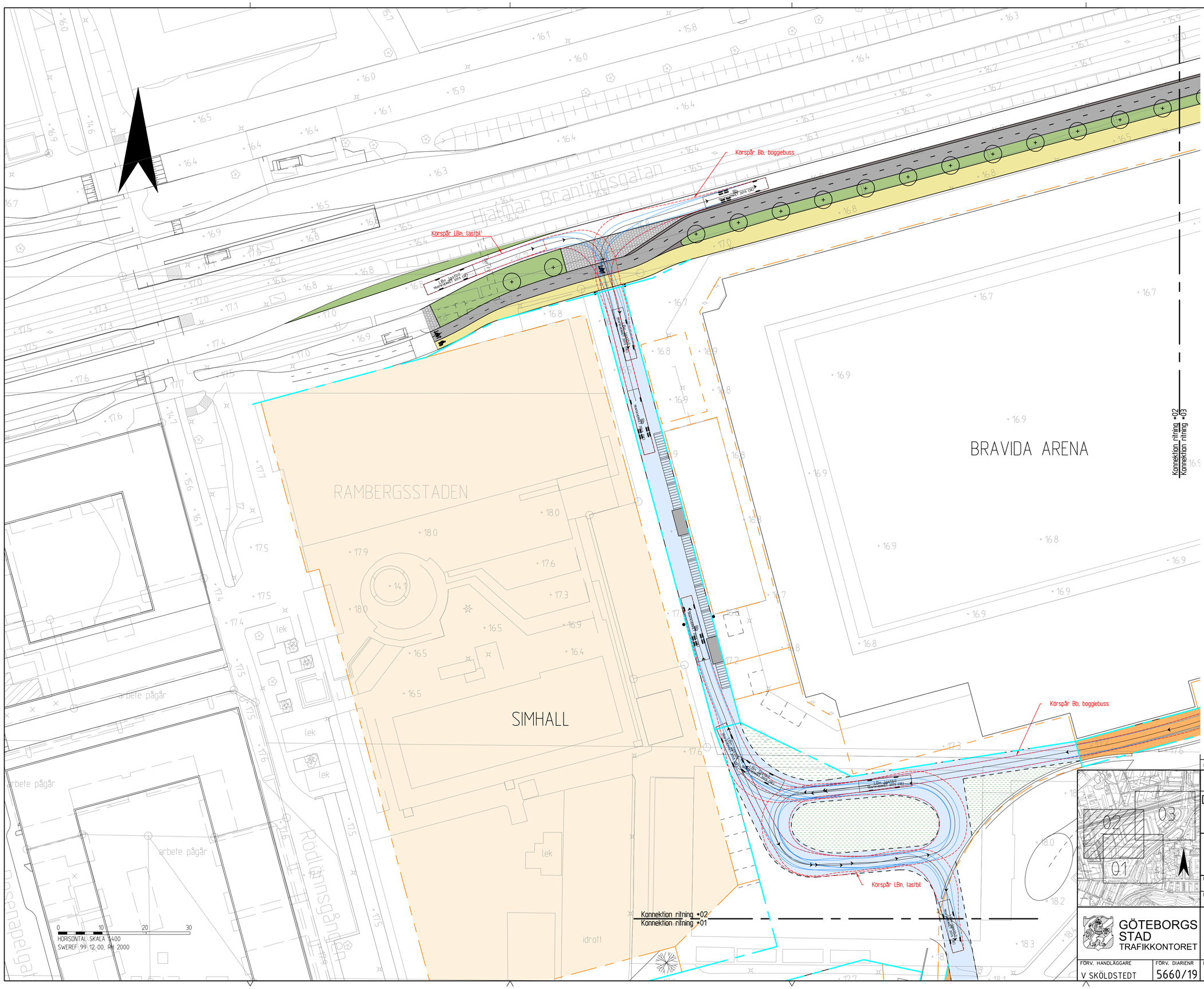

FÖRKLARINGAR

- Körbana
- Angöring/parkering
- Cykelbana
- Gångbana
- Kombinerad gång-och cykelbana
- Refug/sidoremsa/kilar
- Markbeläggning smågatsten
- Markbeläggning perrongyta busshållplats
- Grönyta
- Yta för bortasupportrar
- Nytt träd
- Ny belysningsstolpe/infästning fasad
- Ny mast/infästning fasad (linhängda armaturer)
- Bef mast/stolpe/vägvisningsportal som stopas

Gatutyper

- Gågata
- Torg/vistelseyta

Detaljplan

- Användningsgräns
- Egenskapsgräns

BET	ANT	ÄNDRINGEN AVSER	DATUM	SIGN

DP Söder om Wieselgrensplatsen

Trafik- och utformningsförslag

ATKINS
Member of the SNC-Lavalin Group

Atkins Sverige AB
SANKT ERIKSGATAN 5
411 05 GÖTEBORG
Tel: 042-400 15 20
WWW.ATKINSGLOBAL.COM

UPPDRAG NR	RITAD/KONSTRUERAD AV	HANDLÄGGARE
2013681	K STRÖM	
DATUM	UPPDRAGSANSVARIG	GRANSKAD AV
2022-09-01	K STRÖM	M BLOMGREN

GÖTEBORGS STAD
TRAFIKKONTORET

Trafikförslag

Körspår

Samrådsskede

FÖRV. HANDLÄGGARE	FÖRV. DIARIENR	FORMAT	SKALA	RITNINGSNUMMER	REV.
V SKÖLDSTEDT	5660/19	A1	1:400	-0302	

Plotdrad 2022-08-29 09:39:40
Plotdrad av: Strömn, Karstin
Sökväg:P:\2013681 Trafik- och utformningsförslag DP S Wieselgrensplatsen\05 Arbetsmaterial\03 CAD\T - Väg och Trafik\Körbar\030V-0303.DWG

XREF MODELL\T-0305XX 2022-08-29 13:42
XREF MODELL\T-0302 2022-08-29 13:43
XREF MODELL\T-0304 2022-08-29 13:43
XREF MODELL\T-0306 2022-08-29 13:43

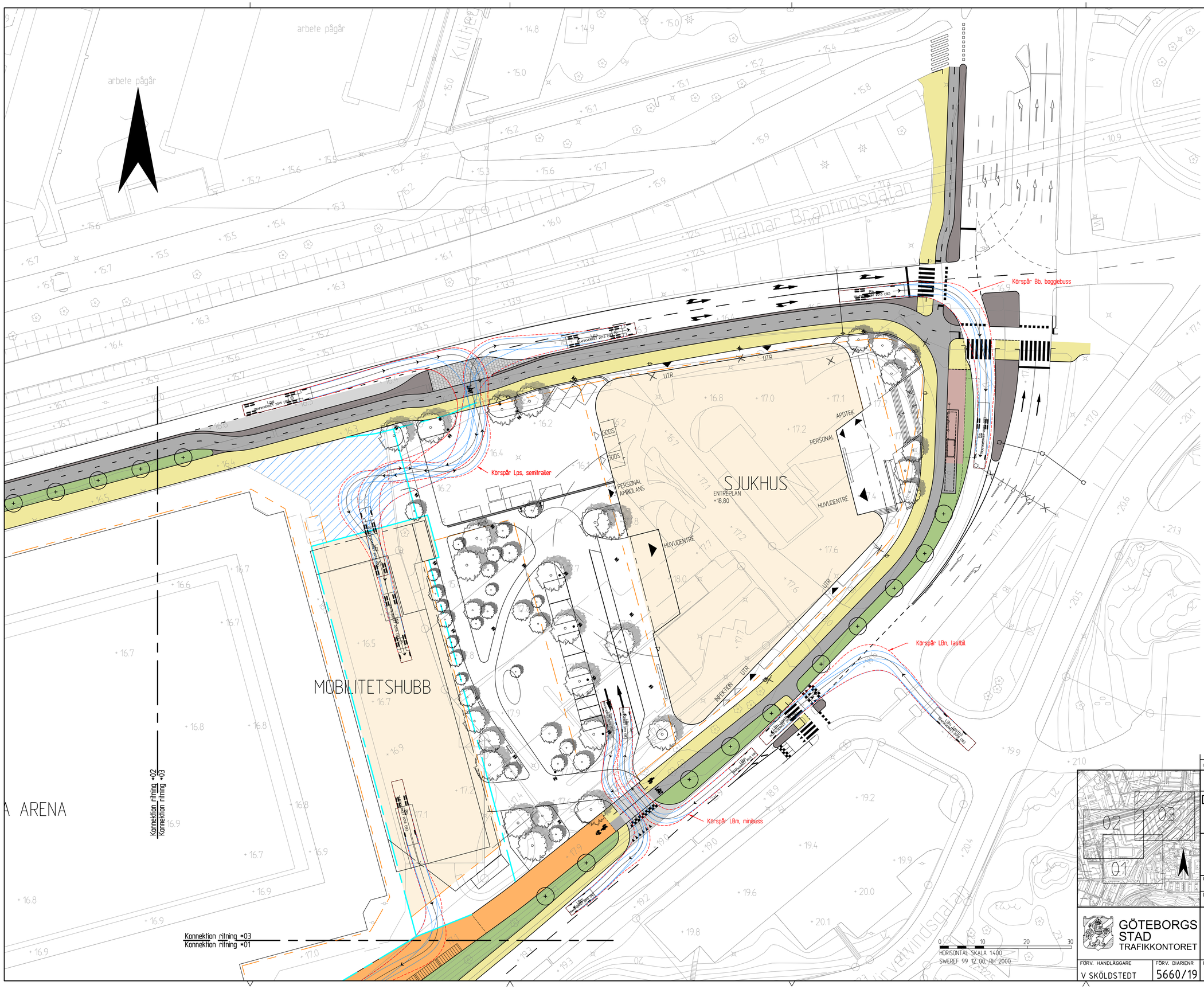

FÖRKLARINGAR

- Körbana
- Angöring/parkering
- Cykelbana
- Gångbana
- Kombinerad gång-och cykelbana
- Refug/sidoremsa/kilar
- Markbeläggning smågatsten
- Markbeläggning perrongyta busshållplats
- Grönyta
- Yta för bortasupportrar
- Nytt träd
- Ny belysningsstolpe/infästning fasad
- Ny mast/infästning fasad (linhängda armaturer)
- Bef mast/stolpe/vägvisningsportal som stopas

Gatutyper

- Gågata
- Torg/vistelseyta

Detaljplan

- Användningsgräns
- Egenskapsgräns

BET	ANT	ÄNDRINGEN AVSER	DATUM	SIGN

DP Söder om Wieselgrensplatsen

Trafik- och utformningsförslag

ATKINS
Member of the SNC-Lavalin Group
Atkins Sverige AB
SANKT ERIKSGATAN 5
411 05 GÖTEBORG
Tel: 042-400 15 20
WWW.ATKINSGLOBAL.COM

UPPDRAG NR	RITAD/KONSTRUERAD AV	HANDLÄGGARE
2013681	K STRÖM	
DATUM	UPPDRAGSANSVARIG	GRANSKAD AV
2022-09-01	K STRÖM	M BLOMGREN

GÖTEBORGS STAD
TRAFIKKONTORET

Trafikförslag

Körspår
Samrådsskede

FÖRV. HANDLÄGGARE	FÖRV. DIARIENR	FORMAT	SKALA	RITNINGSNUMMER	REV.
V SKÖLDSTEDT	5660/19	A1	1:400	-0303	

Plottad 2022-09-05 08:34:36
Plottad av: Strom, Kerstin
Sökväg:P:\2013681 Trafik- och utformningsförslag DP S Wieselgrensplatsen\05 Arbetsmaterial\03 CADVT - Väg och Trafik\Ritter\0301-0303.DWG

MODELL:\2V5SYAX 2022-09-05 08:34:11
MODELL:\0V8RHZ 2022-09-05 9:14:19
MODELL:\1V9SLT 2022-08-29 9:47:19
VER: 2022-09-05 10:07

INLANDSGATAN
A - A

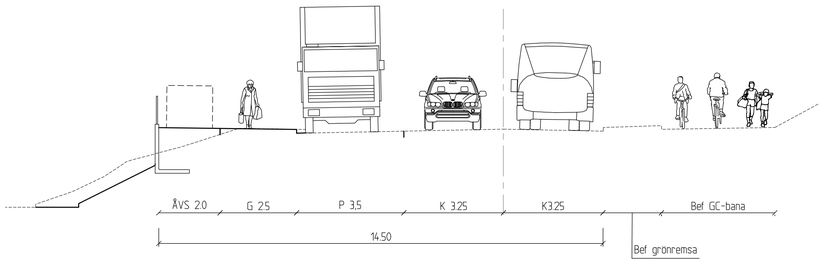

HJALMAR BRANTINGSGATAN
B - B

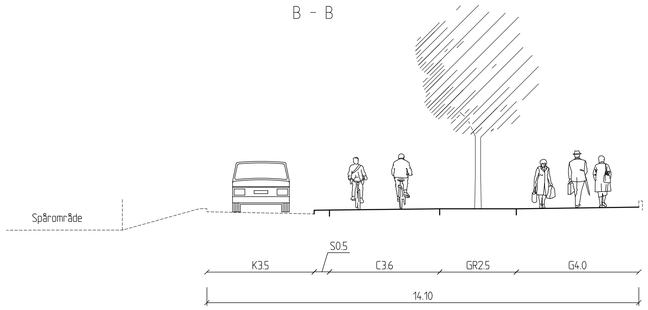

HJALMAR BRANTINGSGATAN
C -C

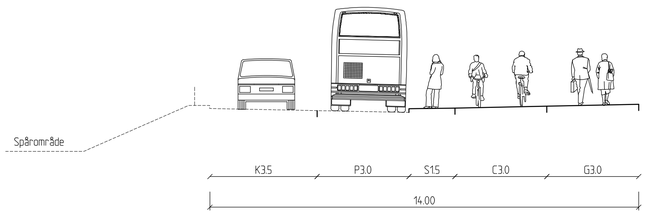

BET	ANT	ÄNDRINGEN AVSER	DATUM	SIGN

DP Söder om Wieselgrensplatsen
Trafik- och utformningsförslag

ATKINS
Member of the SNC-Lavalin Group

Atkins Sverige AB
SANKT ERIKSGATAN 5
411 05 GÖTEBORG
Tel: 042-400 15 20
WWW.ATKINSGLOBAL.COM

UPPDRAG NR	RITAD/KONSTRUERAD AV	HANDLÄGGARE
2013681	K STRÖM	
DATUM	UPPDRAGSANSVARIG	GRANSKAD AV
2022-09-01	K STRÖM	M BLOMGREN

GÖTEBORGS STAD
TRAFIKKONTORET

Normalsektioner
Sektioner A-A, B-B, C-C
Samrådsskede

FÖRV. HANDLÄGGARE	FÖRV. DIARIENR	FORMAT	SKALA	RITNINGSNUMMER	REV.
V SKÖLDSTEDT	5660/19	A1	1:100	-3001	

Plotrad 2022-09-05 1257/55
Plotrad av: Strom, Kerstin
Sökväg:P:\2013681 Trafik- och utformningsförslag DP S Wieselgrensplatsen\05 Arbetsmaterial\03 CAD\T - Väg och Trafik\Ritder\3001DWG

XREF MODELLYTORNAS 2011-02-17 1132